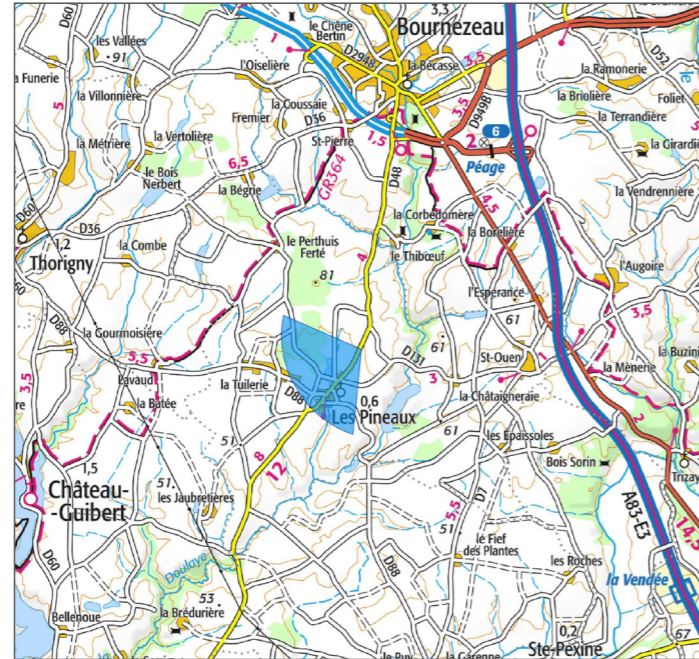


# Photomontage n°22 : D48 - à l'approche nord des Pineaux

## Localisation du point de vue

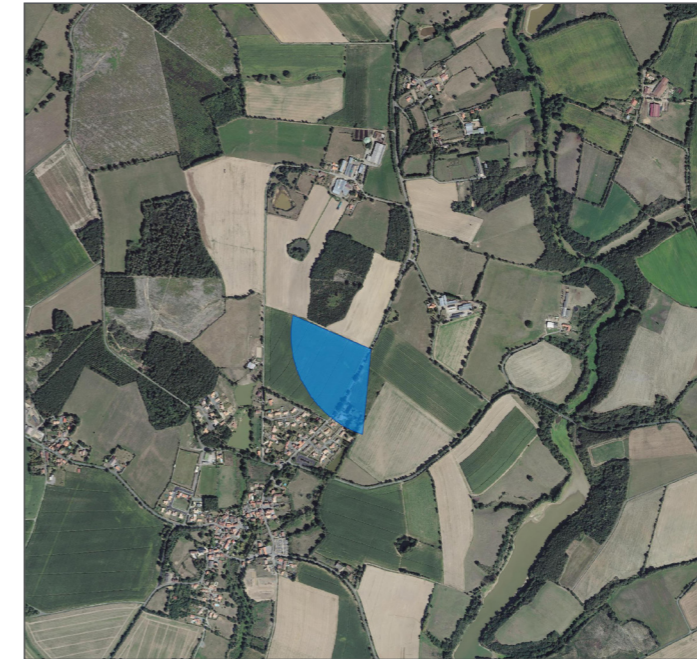
Carte IGN élargie



Carte IGN zoomée



Vue aérienne

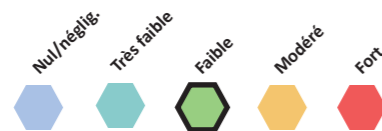


## Caractéristiques de la photographie

**Appareil photo :** Canon EOS 77D  
**Longueur focale :** 45mm eq.  
**Assemblage panoramique :** cylindrique

**Date de prise de vue :** 28/09/2023  
**Coordonnées Lambert 93 (X ; Y) :** 380519 ; 6619645  
**Distance (m) à l'éolienne la plus proche :** 2231 (E4)

## Impact paysager



## Légende esquisses

- Parcs éoliens autorisés**
- Bournezeau
  - Piballe
  - Plaine de Minée
  - Saint Cyr Saint Vincent
  - Millard

- Parcs éoliens en exploitation**
- Corpe
  - Paisilier
  - Naillé
  - Monzeuil

Depuis ce tronçon de la D48, entre le lieu-dit Le Breuil (commune des Pineaux) et Les Pineaux, l'observateur peut partiellement percevoir les éoliennes des Quatre Vents (plus ou moins selon les cultures du premier plan) ainsi que celles de la Piballe. Les deux parcs forment un ensemble cohérent et lisible. Les angles d'occupation visuelle, vertical et horizontal, sont ici relativement restreints. Les éoliennes respectent les rapports d'échelle du paysage perçu. Leur prégnance est faible.

S'agissant d'une vue dynamique depuis un axe de moyenne fréquentation, et d'un échange localisé sur un tronçon réduit, l'incidence est ici faible.

Etat initial / panoramique 120°



Photomontage esquissé avec le projet / panoramique 120°



Etat futur / panoramique 120°

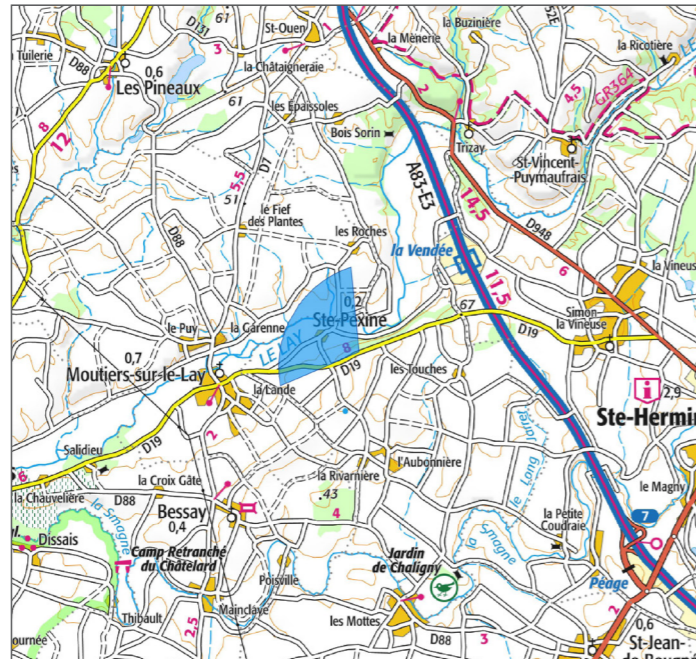




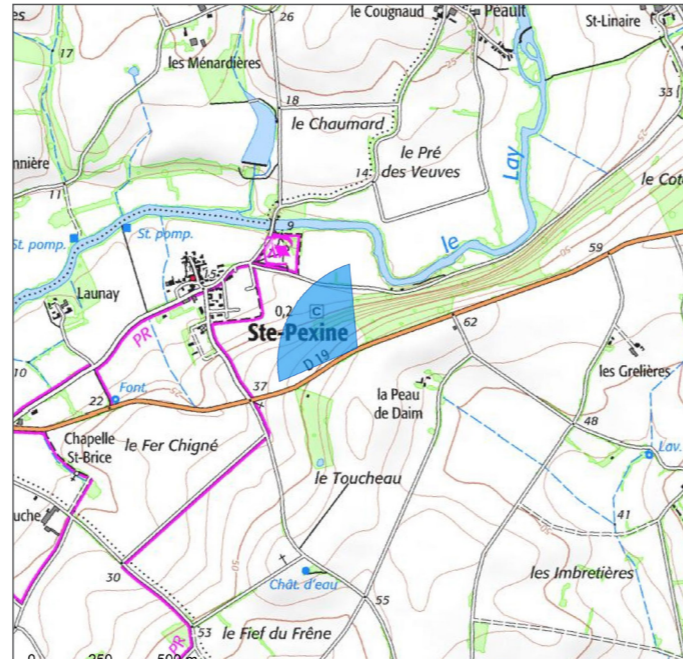


## Localisation du point de vue

Carte IGN élargie



Carte IGN zoomée



Vue aérienne

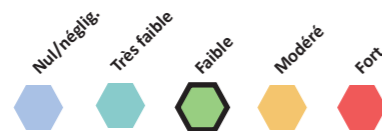


## Caractéristiques de la photographie

Appareil photo : Canon EOS 77D  
 Longueur focale : 45mm eq.  
 Assemblage panoramique : cylindrique

Date de prise de vue : 06/08/2020  
 Coordonées Lambert 93 (X ; Y) : 383580 ; 6614872  
 Distance (m) à l'éolienne la plus proche : 6459 (E4)

## Impact paysager



## Légende esquisses

- Parcs éoliens autorisés
- Bournezeau
  - Piballe
  - Plaine de Minée
  - Saint Cyr Saint Vincent
  - Millard

- Parcs éoliens en exploitation
- Corpe
  - Paisilier
  - Naillé
  - Monzeuil

## Commentaire

Depuis ce point de vue, aux environs de Moutiers-sur-le-Lay, la D19 offre une vue ouverte vers le bocage environnant. Le projet des Quatre Vents est ici visible au loin et très lisible. Il en est de même pour celui de la Piballe, les deux parcs formant un ensemble cohérent, que vient compléter le parc de Bournezeau plus à l'Est. La topographie et la végétation n'interviennent que peu ici dans la modulation des perceptions, toutefois, le recul observé fait que la hauteur apparente des éoliennes du projet des Quatre Vents ne perturbe pas la lecture du panorama. Elle est également équilibrée avec celle des éoliennes des parcs existants. Par ailleurs, occupant des angles d'occupation visuelle faible voire très faible (horizontal <19 et vertical <2°), leur prégnance est faible et les rapports d'échelle, tout comme l'approche de la vallée du Lay, ne sont pas remis en question.

S'agissant d'une vue dynamique depuis un axe de moyenne fréquentation, et d'un échange localisé sur un tronçon réduit, l'incidence est ici faible.